HISTORYCZNO-KULTUROWO-PRZYRODNICZY
SZLAK WOKÓŁ TATR

HISTORICKO-KULTÚRNO-PRÍRODNÁ
CESTA OKOLO TATIER

**jako markowy transgraniczny produkt turystyczny Euroregionu „Tatry”**

# Historyczno-kulturowo-przyrodniczy szlak wokół Tatr – markowy transgraniczny produkt turystyczny Euroregionu „Tatry”

**Zasięg geograficzny:**

**Podhale, Orawa, Spisz i Liptów w Małopolsce oraz Kraju Preszowskim i Kraju Żylińskim**

**Obszar zamieszkany przez 1,5 mln mieszkańców**

**6 mln turystów odwiedzających region rocznie**

# FILARY SZLAKU WOKÓŁ TATR

Miejsca o unikalnych walorach historycznych, kulturowych, przyrodniczych

Aktywny wypoczynek i bezpieczne zwiedzanie

Trasy odpowiednie dla rowerzystów, rolkarzy, spacerowiczów, narciarzy biegowych

250 km tras wokół Tatr

# Historyczno-kulturowo-przyrodniczy szlak wokół Tatr – elementy transgranicznego produktu turystycznego

Udostępnianie walorów przyrodniczych i kulturowych pogranicza PL-SK

Odpowiednio przygotowane i utrzymane trasy wraz z infrastrukturą towarzyszącą

Dostępność dla mieszkańców i turystów

Rozpoznawalność na rynku turystycznym

**Obszar o wyjątkowych walorach przyrodniczych, kulturowych i historycznych**

**15 zabytkowych obiektów wpisanych na Listę Światowego Dziedzictwa UNESCO, budownictwo drewniane, sztuka ludowa, żywy folklor, zespoły staromiejskie, zamki i grody, drewniane kościółki i cerkwie**

**9 parków narodowych i 2 parki krajobrazowe, ponad 100 rezerwatów przyrody, 130 obszarów wpisanych do sieci Natura 2000**

**Infrastruktura dla rowerzystów, rolkarzy, biegaczy, a zimą narciarzy biegowych: samodzielne ścieżki rowerowe z nawierzchnią asfaltową lub szutrową**

**Infrastruktura towarzysząca – miejsca odpoczynku dla rowerzystów, tablice informacyjne, parkingi park & ride**



**INFORMACJA I PROMOCJA: tablice informacyjne, znaki kierunkowe, mapy, profile tras, przewodnik, filmy i spoty promocyjne , strona internetowa PL-SK, profil na fb, wydarzenia – rajdy, wycieczki**

# SZLAK WOKÓŁ TATR – GENZEZA

**2004**
**IDEA PROJEKTU**
**uchwała Kongresu Związku Euroregion „Tatry”**

**2014-2018**
**REALIZACJA PROJEKTU**

HISTORYCZNO-KULTUROWO-PRZYRODNICZY
SZLAK WOKÓŁ TATR

**2005-2010**
**PRZYGOTOWANIE PROJEKTU**
**(EUROREGION+PL i SK SAMORZĄDY)**

# SZLAK WOKÓŁ TATR – od idei do realizacji

**05.03. 2004**

- **X Kongres Związku Euroregion „Tatry" podjął uchwałę inicjującą projekt *Historyczno-kulturowo-przyrodniczego szlaku dookoła Tatr***

**01.07. 2004**

- **Polsko-Słowacka Komisja Międzyrządowa ds. Współpracy Transgranicznej na IX posiedzeniu w Krakowie wyraziła swoją akceptację dla tego projektu**

**2005 rok**

- **w ramach projektu dofinansowanego ze środków Wspólnego Funduszu Małych Projektów Programu Współpracy Przygranicznej Phare Polska-Słowacja, który zrealizowany został przez Gminę Czarny Dunajec przy partnerskiej współpracy Miasta Nowego Targu oraz gmin: Czorsztyn, Nowy Targ, Łapsze Niżne i Szaflary, opracowano studium historyczno-kulturowe, studium przyrodniczo-krajobrazowe oraz studium planistyczno-urbanistyczne polskiej części szlaku**

**2008 rok**

- **Združenie Region „Tatry" w Kieżmarku opracowało studia: *Szlak wokół Tatr – studium kulturowo-historyczno-turystyczne – Spisz* w ramach mikroprojektu dofinansowanego ze środków Programu INTERREG IIIA Polska – Republika Słowacka 2004-2006 oraz *Szlak wokół Tatr. Studium kulturowo-historyczne, turystyczne i komunikacyjne – Liptów i Orawa*, zrealizowane w ramach Programu SPERA**

**2010 rok**

- **Gmina Czarny Dunajec wraz z 12 partnerami z Polski i Słowacji przedłożyła wniosek o dofinansowanie I etapu realizacji Szlaku wokół Tatr w ramach Programu Współpracy Transgranicznej PL-SK 2007-2013 Priorytet I. Rozwój infrastruktury transgranicznej Temat 1. Infrastruktura komunikacyjna i transportowa,**

# I ETAP · BUDOWY SZLAKU ROWEROWEGO WOKÓŁ TATR

**2014-2015**

↓

**13 PARTNERÓW**

↓

**6 MLN EUR**

4 z Polski i 9 ze Słowacji: Gmina Czarny Dunajec jako Partner Wiodący, Miasto Nowy Targ, Gmina Nowy Targ, Gmina Szaflary, Miasto Kieżmark, Obec Vrbov, Obec Huncovce, Miasto Liptowski Mikulasz, Miasto Trstena, Obec Niżna, Obec Liesek, Obec Hladovka, Obec Sucha Hora

**EUWT TATRY jako menadżer projektu**








# II ETAP · BUDOWY SZLAKU ROWEROWEGO WOKÓŁ TATR

**Projekt flagowy Programu Interreg V-A Polska-Słowacja 2014-2020**

**KONTYNUWACJA BUDOWY SZLAKU ROWEROWEGO WOKÓŁ TATR – markowego produktu turystycznego Euroregionu „Tatry”**

**Projekt przygotowany przez EUWT TATRY (Partnera Wiodącego) w partnerstwie z 9 polskimi i słowackimi samorządami lokalnymi**

Interreg Polska-Słowacja

**01.04.2016**
Zatwierdzenie przez Komitet Monitorujący koncepcji projektu flagowego

**30.06.2016**
Złożenie wniosku o dofinansowanie projektu wraz z dokumentacją

**28.09.2016**
Zatwierdzenie projektu przez Komitet Monitorujący

**24.11.2016**
Podpisanie Umowy partnerskiej

**Grudzień 2016**
Umowa o dofinansowanie projektu

# II ETAP · BUDOWY SZLAKU ROWEROWEGO WOKÓŁ TATR

Gmina Nowy Targ
17,7 km

Mesto Kežmarok
4,25 km

Mesto Spišská Belá
5,3 km

Mesto Trstená
2,3 km

Gmina Szaflary
3,3 km

Miasto Nowy Targ
8,9 km

Mesto Liptovský Mikuláš
1,4 km

Gmina Łapsze Niżne
12,65 km

Mesto Stará Ľubovňa
3,8 km

EUWT TATRY

Interreg Polska-Słowacja

# II ETAP · BUDOWY SZLAKU ROWEROWEGO WOKÓŁ TATR

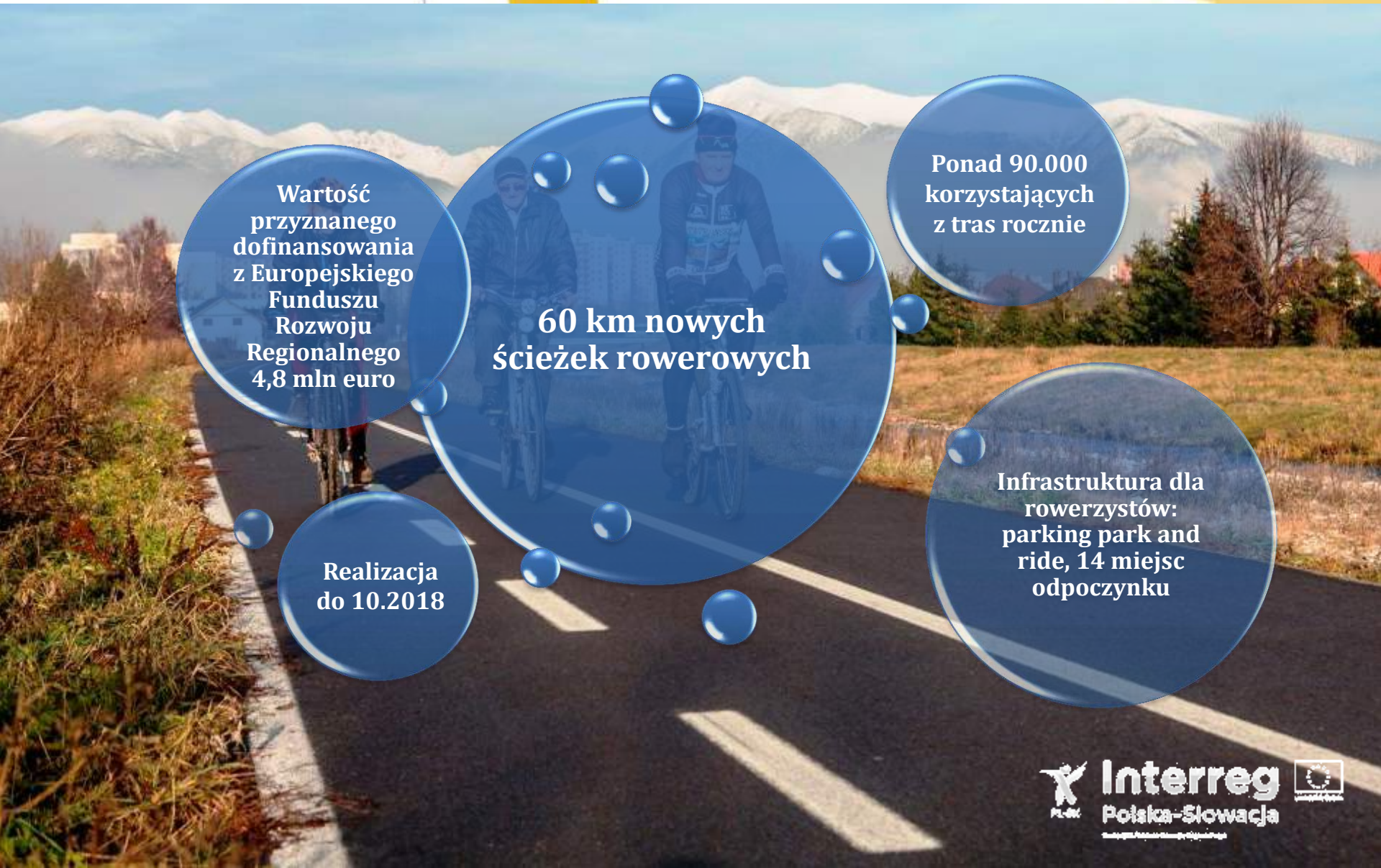

**60 km nowych ścieżek rowerowych**

**Wartość przyznanego dofinansowania z Europejskiego Funduszu Rozwoju Regionalnego 4,8 mln euro**

**Ponad 90.000 korzystających z tras rocznie**

**Realizacja do 10.2018**

**Infrastruktura dla rowerzystów: parking park and ride, 14 miejsc odpoczynku**

Interreg Polska-Słowacja

# II ETAP · BUDOWY SZLAKU ROWEROWEGO WOKÓŁ TATR

## ZINTEGROWANA PROMOCJA SZLAKU WOKÓŁ TATR
## markowego produktu turystycznego Euroregionu „Tatry”

- Profesjonalna kampania promocyjna w polskich i słowackich mediach
- Rozbudowa i modernizacja strony internetowej
- Publikacje – mapy, przewodniki w formie tradycyjnej i elektronicznej
- Promocja projektu podczas międzynarodowych targów turystycznych
- 4 plenerowe imprezy rowerowe promujące Szlak wokół Tatr i walory pogranicza

Interreg Polska-Słowacja

# II ETAP · BUDOWY SZLAKU ROWEROWEGO WOKÓŁ TATR

## Rozwój współpracy w zakresie turystyki rowerowej na pograniczu polsko-słowackim

**Wizyta studyjna dla przedstawicieli władz i organizacji związanych z rozwojem turystyki rowerowej z każdego regionu objętego Programem podczas której będą oni mieli możliwość bezpośredniego zapoznania się z rezultatami realizacji I etapu Szlaku wokół Tatr**

**Cykl 5 warsztatów studyjnych dotyczących możliwości rozwoju infrastruktury turystycznej i turystyki rowerowej na PL-SK pograniczu w nawiązaniu do dziedzictwa kulturowego i przyrodniczego**

**Opracowanie wytycznych i standardów do kontynuowania działań związanych z rozwojem sieci tras rowerowych na pograniczu.**

**Konferencja zamykająca projekt**

Interreg Polska-Słowacja

# Efekty społeczno-ekonomiczne realizacji Szlaku wokół Tatr jako produktu turystycznego

**Rozwój lokalnych inicjatyw gospodarczych – powstają wypożyczalnie rowerów, serwisy rowerowe, punkty gastronomiczne,**

**Rozwój oferty turystycznej - oferty biur podróży z wycieczkami rowerowymi, organizacja rajdów rowerowych**

**Coraz szersza współpraca samorządów w zakresie rozwoju tras rowerowych na Szlaku wokół Tatr lub nawiązujących do Szlaku**

**Wzrost świadomości ekologicznej – coraz częściej rower jako ekologiczny środek transportu**

**Poprawa bezpieczeństwa rowerzystów – samodzielne drogi rowerowe**

**Popularyzacja aktywnego spędzania wolnego czasu (na rowerze, rolkach, nartorolkach, a zimą na nartach biegowych)**

**Pełniejsze udostępnienie potencjału dziedzictwa kulturowego, historycznego i przyrodniczego**

II ETAP · BUDOWY SZLAKU ROWEROWEGO WOKÓŁ TATR

**TO JESZCZE NIE KONIEC!**
**DĄŻYMY DO….**

EUROREGION TATRY

TATRY

EUROPEJSKIE UGRUPOWANIE WSPÓŁPRACY TERYTORIALNEJ

EURÓPSKE ZOSKUPENIE ÚZEMNEJ SPOLUPRÁCE

# Zapraszamy na HISTORYCZNO-KULTUROWO-PRZYRODNICZY SZLAK WOKÓŁ TATR przez cały rok!

WWW.SZLAKWOKOLTATR.EU

WWW.CESTAOKOLOTATIER.EU

WWW.EUWT-TATRY.EU

WWW.EUROREGION-TATRY.EU

https://www.facebook.com/SzlakwokolTatr/

Interreg Polska-Słowacja